METRYKA INFORMATYCZNEJ KOPII MAPY DO CELÓW PROJEKTOWYCH

OBIEKT: Chociwel, ul. Wolności
dz. 39, 42, 46, 163, 419/3

Województwo: zachodniopomorskie
Powiat: stargardzki
Gmina: Miasto Chociwel
Obręb: 0001 Miasta Chociwel
Identyfikator: 321402_4.0001

SKALA 1:500
Układ współrzędnych: 2000/15
Poziom odniesienia wysokości: PL-EVRF2007-NH

Kierownik roboty
mgr inż. Sławomir Kuświk
upr. zaw. 11231

Mapę do celów projektowych sporządzono przy wykorzystaniu:
1. Uzbrojenie podziemne opracowano na podstawie:
   a) Bezpośredniego pomiaru owykonawczego na osnowę – bez litery
   b) Pomiaru wykrywaczem przewodów – z literą A
   c) Digitalizacji i wektroyzacji rastra mapy – z literą D
   d) pomiarów fotogrametrycznych – z literą F
   e) Pomiar w oparciu o elementy mapy lub dane projektowe – z literą M
   f) w oparciu o dane branżowe – z literą B
   g) Inne – z literą I
   h) Nieokreślone (np. wskazanie przebiegu przez wykonawcę) – z literą X
   i) Dokumentacja z narady koordynacyjnej – z literą K
   j) Pozwolenie na budowę – z literą P
   k) zgłoszenie budowy – z literą Z
   l) Dokumentacja z wytyczenia obiektu – z literą T
2. Pomiaru zieleni wysokiej i pomników przyrody
3. Opracowanych geodezyjnie elementów planu zagospodarowania przestrzennego (linie rozgraniczające, linie regulacyjne, osie ulic)
4. Nie wyklucza się istnienia w terenie również uzbrojenia o którym brak było informacji branżowych i nie zostały odnalezione w czasie inwetaryzacji geodezyjnej

Na mapie dla celów projektowych wykazano następujące uzgodnione przez ZUDP projekty sieci uzbrojenia terenu:
1. 309/2020 – eN proj
2. ZU/123/2015 – t proj
3. ZU/29/2015 – t proj

Informacje dodatkowe:

— — — — — – zakres pomiaru

1. Redakcja mapy zgodna z rozporządzeniem MAiC
   z dnia 21.10.2015r. (DZ.U.2015, poz.1938)
   z dnia 02.11.2015r. (DZ.U.2015, poz.2028).
2. Mapa sporzadzona została zgodnie z rozporz. MR z dnia 18.08.2020r. (DZ.U.2020, poz. 1429).

3.1. Opracowanie nie dotyczy przypadku opisanego w § 31 ust. 1 RM z dnia 18.08.2020r. (Dz.U.2020 poz. 1429)

~~3.2. Mapa zgodna z przepisami § 31 ust. 1 rozp. j.w.~~

4. Mapa nadaje się do celów projektowych w zakresie pomiaru.
5. Wszystkie trwałe obiekty budowlane podlegają wytyczeniu przez jednostkę wykonawstwa geodezyjnego.
6. Wtórnik sporządzono przy wykorzystaniu: numerycznej mapy zasadniczej powiatu Stargard

GEO-KOMPLEKS
GEODEZJA I KARTOGRAFIA
Sebastian Nowacki
ul. Szczygli Zaułek 10/8, 71 -696 Szczecin
tel. 608 405 099
(Jednostka wykonawstwa geodezyjnego)

Wykonano w ramach roboty geodezyjnej:
NG.II.66401.457.2021.AU
zgłoszonej w WGKiK w Stargardzie

W zakresie opracowania znajdują się punkty osnowy geodezyjnej osnowy geodezyjnej nr: 5.201.23-1341, 5.201.23-1345 5.201.23-5013, 5.201.23-1344, 5.201.23-1343, 5.201.23-5015, 5.201.23-2452, 5.201.23-1346

Podlegające ochronie na podst. art. 15. art. 48 ust. 1 pkt 3 ustawy Prawo geodezyjne i kartograficzne.

Aktualność mapy
1. Zgodność mapy z bazą BDOT500 (wywiad terenowy i wykonywanie pomiarów) w dniu: 01.03.2021r.
2. Zgodność mapy z bazą GESUT w dniu: 22.02.2021r.
3. Zgodność mapy w treści ewidencyjnej z operatem technicznym ID .... lub
4. Zgodność mapy z bazą EGiB w dniu 22.02.2021r.

Oświadczam, że praca geodezyjna zgłoszona Staroście Stargardzkiemu przez firmę Geo-Kompleks Sebastian Nowacki, zaewidencjonowana w WGKiK Stargardzie pod NG.II.66401.457.2021.AU uzyskała pozytywny wynik weryfikacji – protokół nr 2 z dnia 09.09.2021r.

Pracą kierował geodeta uprawniony Sławomir Kuświk nr uprawnień 11231. Jestem świadomy odpowiedzialności karnej za złożenie fałszywego oświadczenia.

inż. Sebastian Nowacki
Kierownik jednostki wykonawstwa geodezyjnego:

Arkusz 3a

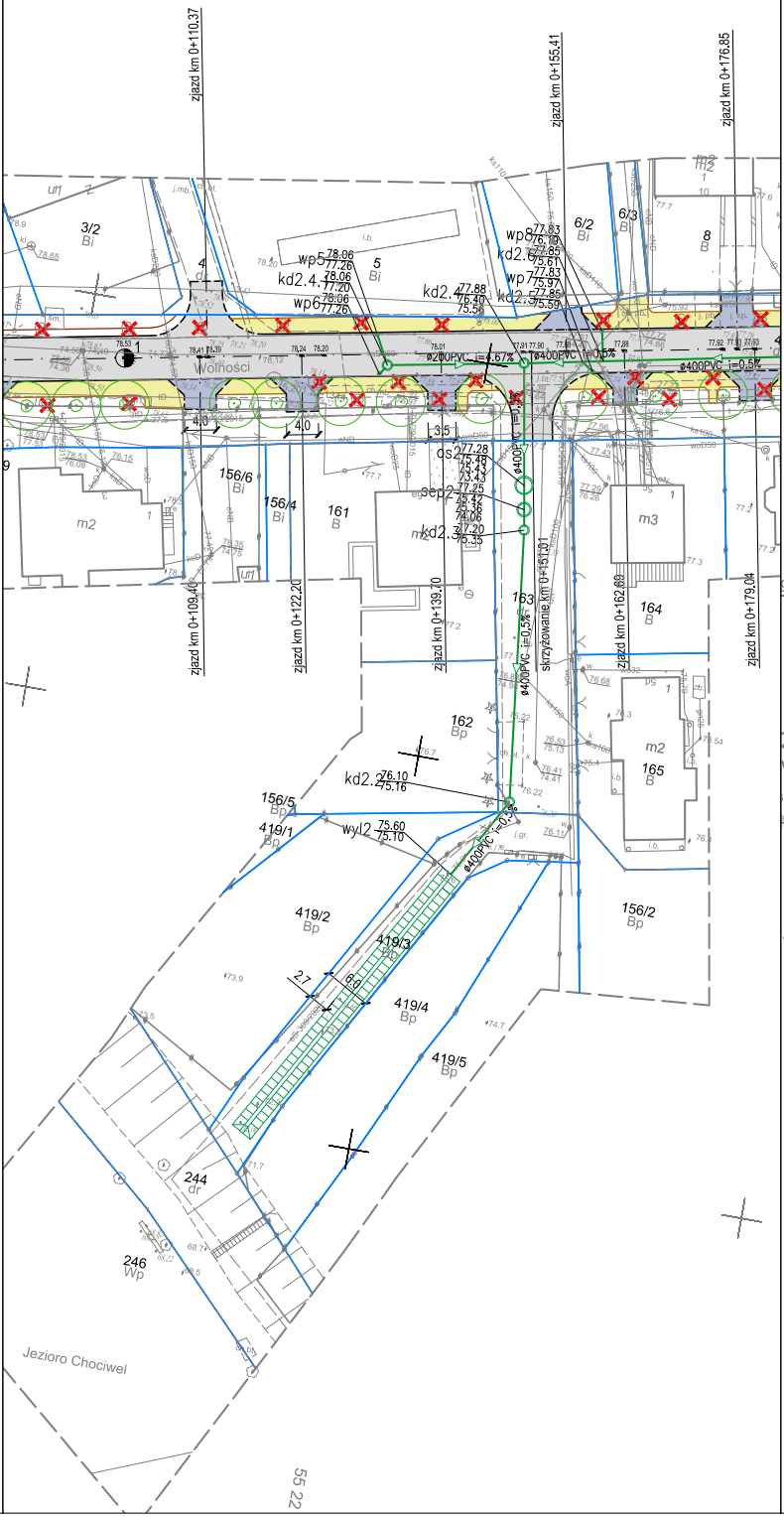
zjazd km 0+110,37
zjazd km 0+155,41
zjazd km 0+176,85
3/2 Bi
4 dr
5 Bi
6/2 Bi
6/3 Bi
8 B
wp5
kd2.4
wp6
kd2.4
wp8
kd2.6
wp7
kd2.5
Wolności
ø200PVC i=4.67%
ø400PVC i=0.5%
ø400PVC i=0.5%
4,0
4,0
3,5
os2
sep2
kd2.3
156/6 Bi
156/4 Bi
161 B
m2
m2
m3
163
164 B
162 Bp
165 B
m2
kd2.2
156/5 Bp
419/1 Bp
wyl2
ø400PVC i=0.5%
419/2 Bp
419/3
419/4 Bp
419/5 Bp
156/2 Bp
2,7
6,0
244 dr
246 Wp
Jezioro Chociwel
zjazd km 0+109,40
zjazd km 0+122,20
zjazd km 0+139,20
skrzyżowanie km 0+151,01
zjazd km 0+162,69
zjazd km 0+179,04
ø400PVC i=0.5%
55 22

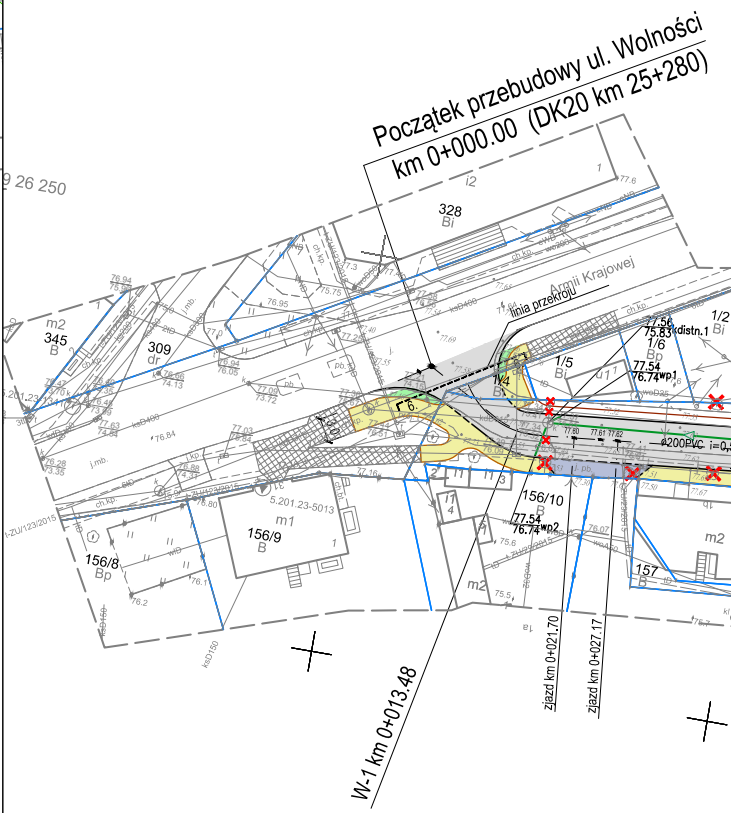
9 26 250
Początek przebudowy ul. Wolności
km 0+000.00 (DK20 km 25+280)
328 Bi
i2
Armii Krajowej
linia przekroju
m2
345 B
309 dr
1/2 Bi
1/6 Bp
1/5 Bi
1/4 Bi
77.56
75.83 kdistn.1
77.54
76.74 wp1
ø200PVC i=0,
156/10 B
77.54
76.74 wp2
5.201.23-5013
m1
156/9 B
156/8 Bp
157
m2
m2
W-1 km 0+013,48
zjazd km 0+021,70
zjazd km 0+027,17

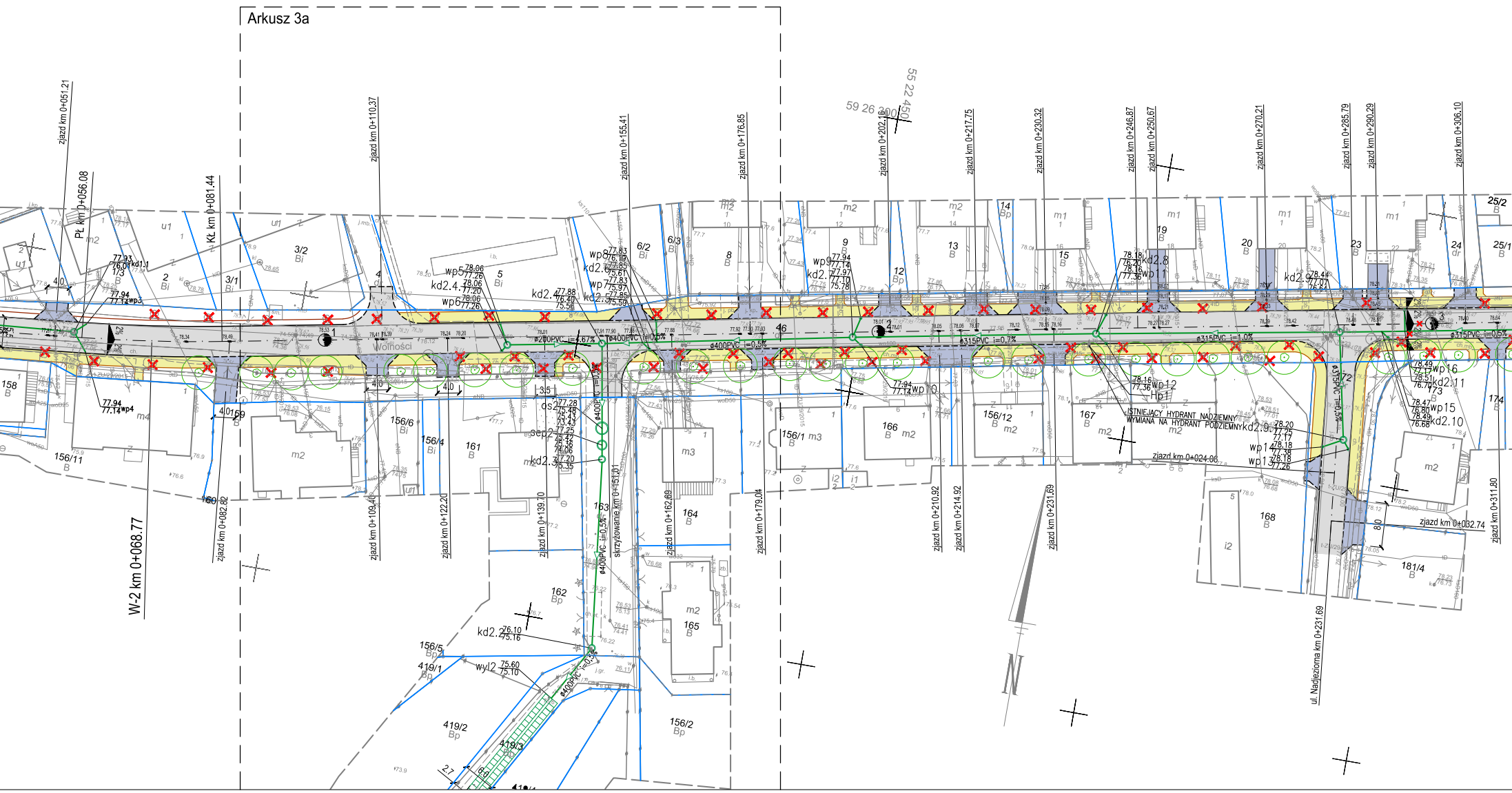
Arkusz 3a
zjazd km 0+051.21
Pł km 0+056.08
Kł km 0+081.44
W-2 km 0+068.77
zjazd km 0+082.82
zjazd km 0+110.37
zjazd km 0+109.40
zjazd km 0+122.20
zjazd km 0+139.70
zjazd km 0+155.41
skrzyżowanie km 0+151.01
zjazd km 0+162.69
zjazd km 0+176.85
zjazd km 0+179.04
zjazd km 0+202.16
zjazd km 0+210.92
zjazd km 0+214.92
zjazd km 0+217.75
zjazd km 0+230.32
zjazd km 0+231.69
zjazd km 0+246.87
zjazd km 0+250.67
zjazd km 0+270.21
zjazd km 0+285.79
zjazd km 0+290.29
zjazd km 0+306.10
zjazd km 0+311.80
zjazd km 0+032.74
zjazd km 0+024.06
ul. Nadjeziorna km 0+231.69
59 26 300
55 22 450
Wolności
ø200PVC i=4.67%
ø400PVC i=0.5%
ø315PVC i=0.7%
ø315PVC i=1.0%
ø315PVC i=0.5%
ISTNIEJĄCY HYDRANT NADZIEMNY WYMIANA NA HYDRANT PODZIEMNY
Hp1
kd1.1
wp3
wp4
wp5
wp6
wp7
wp8
wp9
wp10
wp11
wp12
wp13
wp14
wp15
wp16
kd2.1
kd2.2
kd2.3
kd2.4
kd2.5
kd2.6
kd2.7
kd2.8
kd2.9
kd2.10
kd2.11
os2
sep2
wyl2
1
2
3
4.0
3.5
8.0
2.7
6.0
158
156/11
1/3
2
3/1
3/2
4
5
6/2
6/3
8
9
12
13
14
15
16
18
19
20
22
23
24
25/1
25/2
156/6
156/4
156/5
156/1
156/12
156/2
159
160
161
162
163
164
165
166
167
168
172
173
174
181/4
419/1
419/2
419/3
N

LEGENDA:

- ▨ - jezdnia (beton asfaltowy)
- 🟨 - chodniki (kostka betonowa - szara)
- 🟦 - zjazdy (kostka betonowa - grafitowa)
- 🟧 - miejsca postojowe (kostka betonowa - szara)
- 🟩 - zieleń niska
- – – – - krawężniki / oporniki betonowe obniżone
- —— - krawężnik betonowy wystający
- —— - obrzeże betonowe
- ☒ - drzewo istniejące przeznaczone do wycinki
- ◎ - nasadzenia (Lipa szerokolistna) H - 4.5/5.0m, obwód pnia 18-20cm
- ◁ - projektowana kanalizacja deszczowa
- ▦ - projektowany rów infiltracyjny
- × - Istniejaca kanalizacja deszczowa - likwidacja

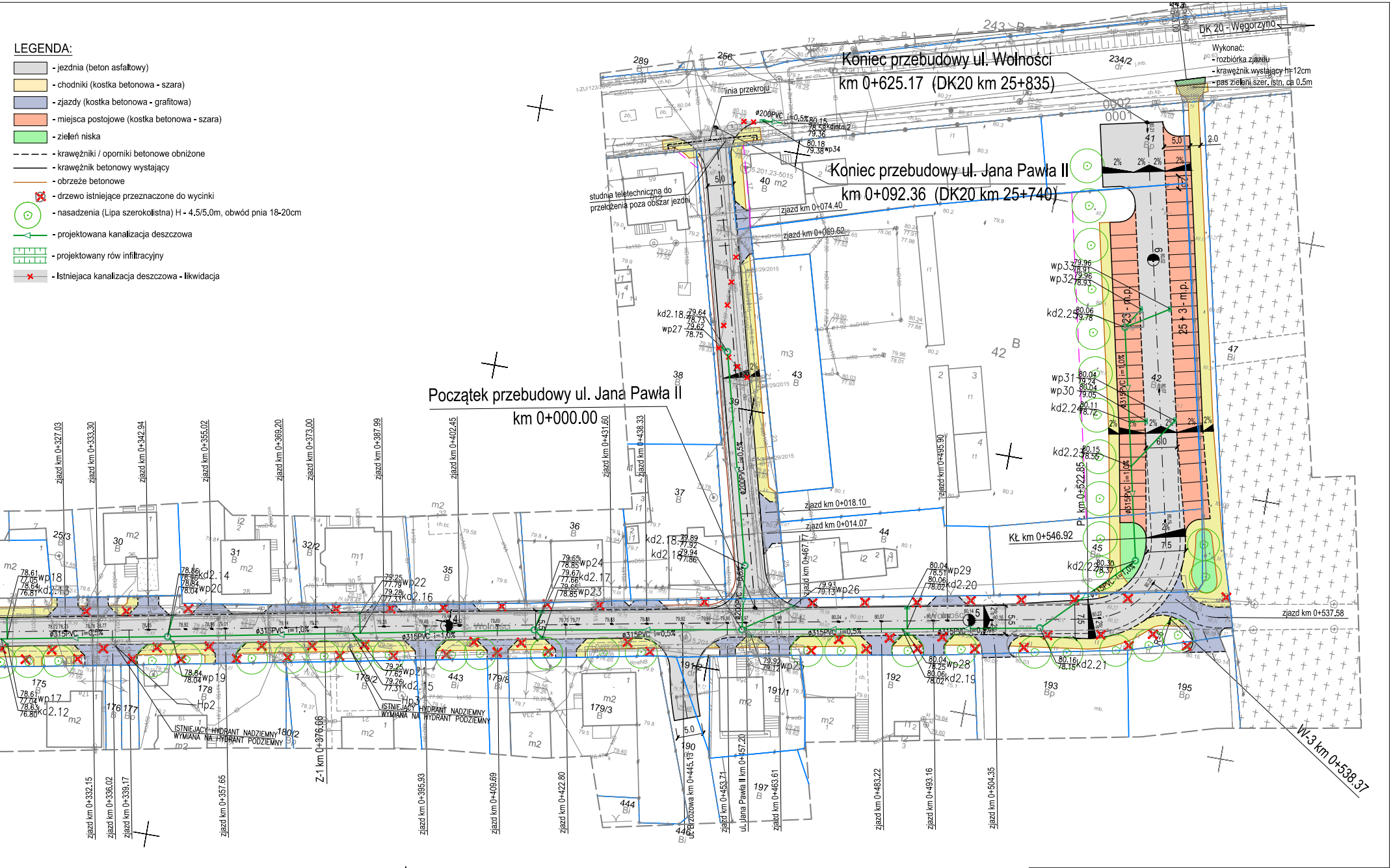
Koniec przebudowy ul. Wolności
km 0+625.17 (DK20 km 25+835)
Koniec przebudowy ul. Jana Pawła II
km 0+092.36 (DK20 km 25+740)
Początek przebudowy ul. Jana Pawła II
km 0+000.00
DK 20 - Węgorzyno
Wykonać:
- rozbiórka zjazdu
- krawężnik wystający h=12cm
- pas zieleni szer. istn. ca 0.5m
studnia teletechniczna do
przełożenia poza obszar jezdni
linia przekroju
ø200PVC i=0,5%
ø315PVC i=0,5%
ø315PVC i=1,0%
23 + 3 m.p.
25 + 3 m.p.
Wolności
KŁ km 0+546.92
PŁ km 0+522.85
W-3 km 0+538.37
Z-1 km 0+376.66
ul. Jana Pawła II km 0+457.20
ul. Brzozowa km 0+445.13
ISTNIEJĄCY HYDRANT NADZIEMNY
WYMIANA NA HYDRANT PODZIEMNY
zjazd km 0+074.40
zjazd km 0+069.52
zjazd km 0+018.10
zjazd km 0+014.07
zjazd km 0+537.58
zjazd km 0+327.03
zjazd km 0+333.30
zjazd km 0+342.94
zjazd km 0+355.02
zjazd km 0+369.20
zjazd km 0+373.00
zjazd km 0+387.99
zjazd km 0+402.45
zjazd km 0+431.60
zjazd km 0+438.33
zjazd km 0+467.77
zjazd km 0+495.90
zjazd km 0+332.15
zjazd km 0+336.02
zjazd km 0+339.17
zjazd km 0+357.65
zjazd km 0+395.93
zjazd km 0+409.69
zjazd km 0+422.80
zjazd km 0+463.61
zjazd km 0+483.22
zjazd km 0+493.16
zjazd km 0+504.35
wp17
wp18
wp19
wp20
wp21
wp22
wp23
wp24
wp26
wp27
wp28
wp29
wp30
wp31
wp32
wp33
wp34
kd2.12
kd2.13
kd2.14
kd2.15
kd2.16
kd2.17
kd2.18
kd2.19
kd2.20
kd2.21
kd2.22
kd2.23
kd2.24
kd2.25
Hp2
Hp3

PROJEKTOWANIE NADZORY DORADZTWO

PRODROM

Adam Bukowiecki
Grzepnica 1p 72-003 Grzepnica
tel. +48 608 585 484
e-mail: prodrom@wp.pl

PROJEKTOWANIE NADZORY DORADZTWO

Nazwa inwestycji	Przebudowa z rozbudową ul. Wolności i ul. Jana Pawła II w Chociwlu				
Obiekt:	Droga gminna Kategoria XXV	Stadium: ~~Projekt budowlany~~ Projekt techniczny ~~Koncepcja programowa~~ ~~Program funkcjonalno - użytkowy~~			
Adres:	Działki nr: 1/4, 4, 234/2, 46, 163, 419/3, 244, 172, 190, 191/2, 39, 193, 195, 45, 42, 41, 40, 38 – obręb Miasto Chociwel				
Opracował:			PODPIS	Data:	VI.2021
Projektant:	mgr inż. Bartłomiej Jaskowski	upr. ZAP/0084/POOS/10 spec.: instalac.-sanitarna bez ograniczeń	PODPIS	Skala:	1:500
Sprawdził:	mgr inż. Piotr Surdacki	upr. ZAP/0108/PWOS/10 spec.: instalac.-sanitarna bez ograniczeń	PODPIS	Nr rys.:	1
Nazwa rysunku:	Projekt zagospodarowania terenu				